



MINISTERO DELLE FINANZE

DIREZIONE GENERALE DEL CATASTO E DEI SS.TT.EE.

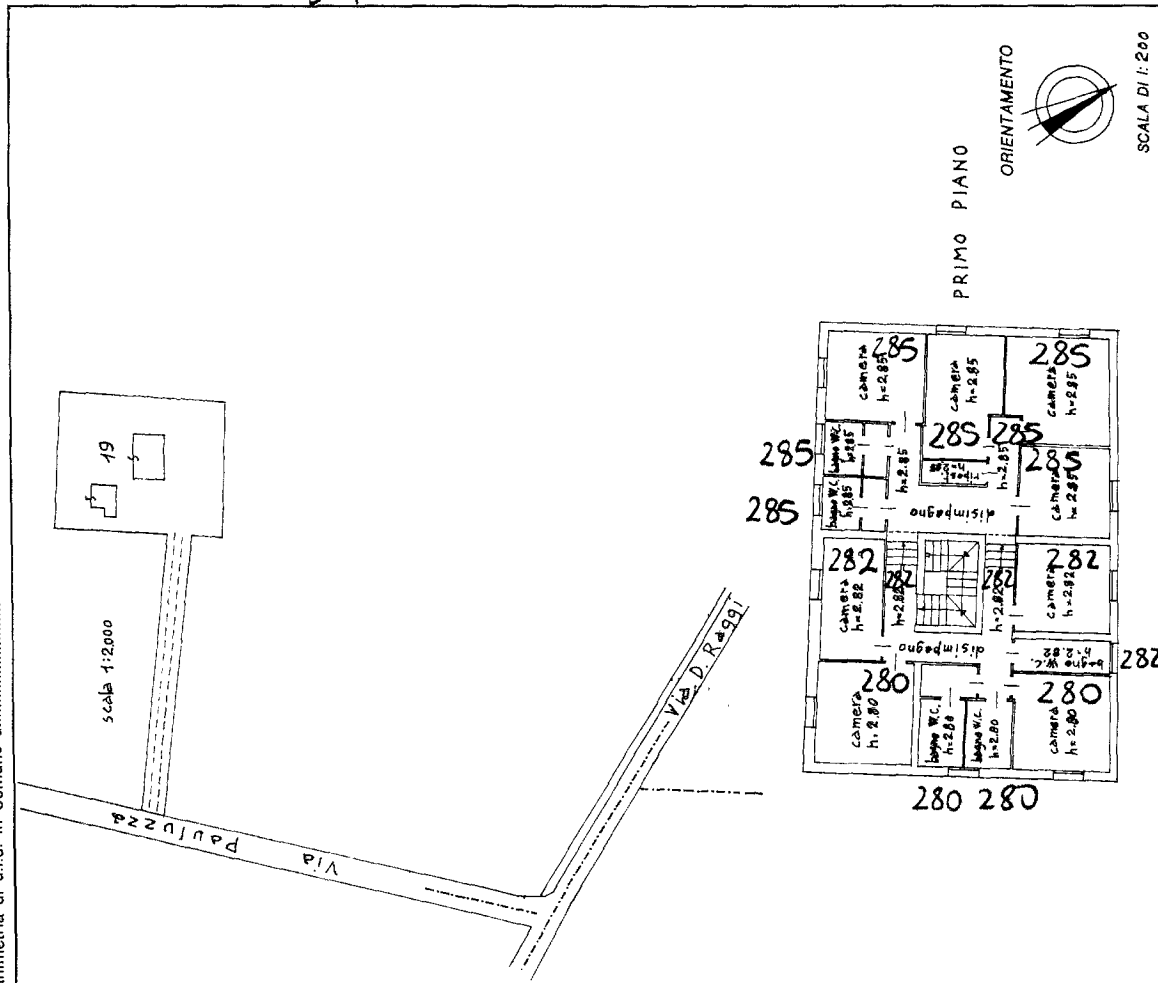
CATASTO EDILIZIO URBANO (RDL 13-4-1938, n. 652)

MOD. AN (CEU)

LIRE
605

civ. 2

Planimetria di u.i.u. in Comune di FORLÌ, via PAULUZZA

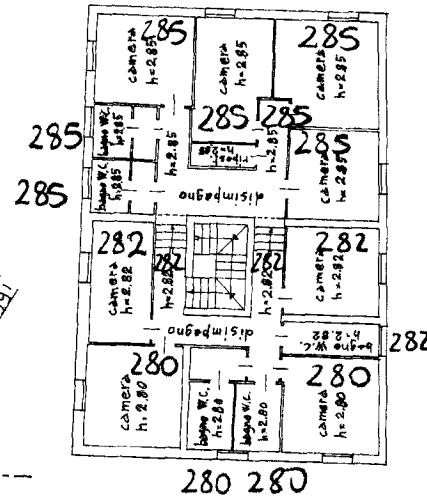


RSERVATO ALL'UFFICIO

SCALA DI 1:200

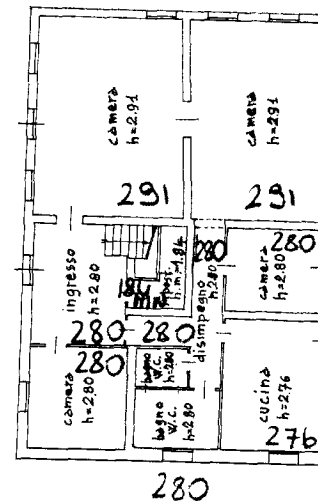
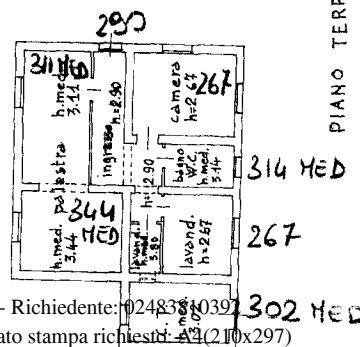
ORIENTAMENTO

PRIMO PIANO



<input checked="" type="checkbox"/> Dichiarazione di N.C.	Completata dal Geometra
<input type="checkbox"/> Denuncia di variazione	(titolo, cognome e nome)
	AGUIZZI GUIDO
F. 239	iscritto all'Albo dei Geometri
n. 443	della provincia di FORLÌ-CESENA n. 52
sub.	data 30-04-1996 firma Guido Aguzzi
mai. 01	

PIANO TERRA



Ultima planimetria in atti

Data presentazione: 31/01/1996 - Data: 03/10/2023 - n. T302937 - Richiedente: 02483810392

Totale schede: 1 - Formato di acquisizione: A3(297x420) - Formato stampa richiesto: A3(210x297)