MODULARIO F ng rend 497

MINISTERO DELLE FINANZE

DIREZIONE GENERALE DEL CATASTO E DEI SERVIZI TECNICI ERARIALI

MOD B (*Nuovo Catasto Edilizio Urbano*)

Lire 200

31

# NUOVO CATASTO EDILIZIO URBANO

(*R. DECRETO-LEGGE 13 APRILE 1939, N. 652*)

***Planimetria dell'immobile situato nel Comune di*** GAMBETTOLA ***Via*** BRANCHISE

***Ditta*** COMUNE di GAMBETTOLA

**Allegata alla dichiarazione presentata all'Ufficio Tecnico Erariale di** FORLI'

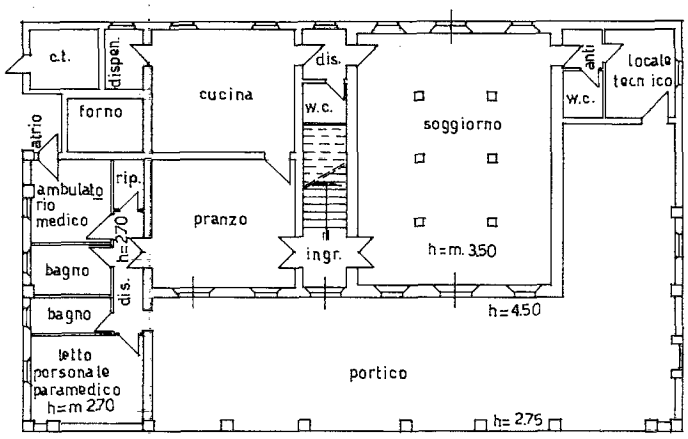


PIANO TERRA

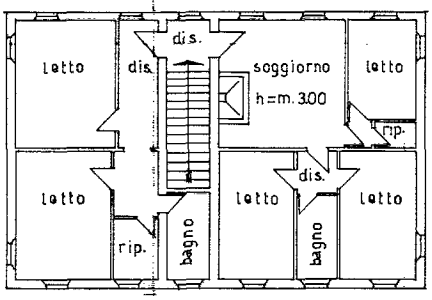


PIANO PRIMO

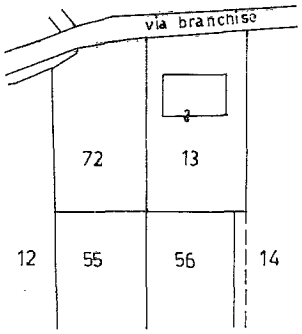


PLANIMETRIA 1:2000

***ORIENTAMENTO***

nord

***SCALA DI 1:200***

**SPAZIO RISERVATO PER LE ANNOTAZIONI D'UFFICIO**

***DATA***

***PROT. N°***

NUOVO CATASTO EDILIZIO URBANO

Foglio 13

Numero 13

Sub.

***Compilata dal*** geometra diego prati

(*Titolo, nome e cognome del tecnico*)

***Iscritto all'Albo de*** geometri

***della Provincia di*** forli' n.1274

***DATA*** 30 DIC.

***Firma:***

PRATI DIEGO Cesena (FO)

Catasto dei Fabbricati - Situazione al 03/10/2023 - Comune di GAMBETTOLA(D899) - < Foglio 13 - Particella 13 - Subalterno >
VIA BRANCHISE Piano T-1

Ultima planimetria in atti